

### Verklaring


- Bebouingsvlak
- ◁ Entree
- - - - - Kavelgrens
- ⓪ Bouwnummer
- - - - - Uitbreidingsmogelijkheid
- ▨ Uitbreidingsmogelijkheid
- - - - - Parkeren op eigen terrein
- ⋯ Tuinafscheiding lage haag, ca. 0.50 m
- ~ Tuinafscheiding hekwerk hedra, ca. 1.80 m
- ◻ Tuinpoort
- ▤ Mandelig gebied
- ▬ Talud
- ~ Water
- SVP Svp stadsverwarming
- ▩ Kabels en leidingen tracé
- Beschoeiing

### LOCATIEGEGEVENS

Kadastrale gemeente: Beemster  
 Sectie: G  
 Perceelnummer(s): 1239


### PROJECTGEGEVENS

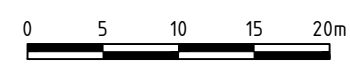
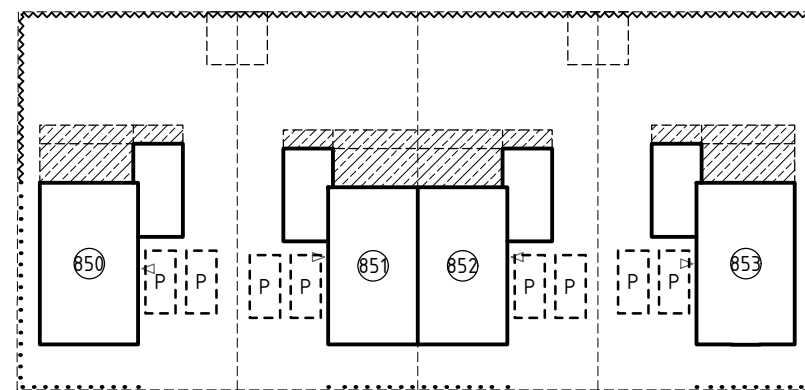
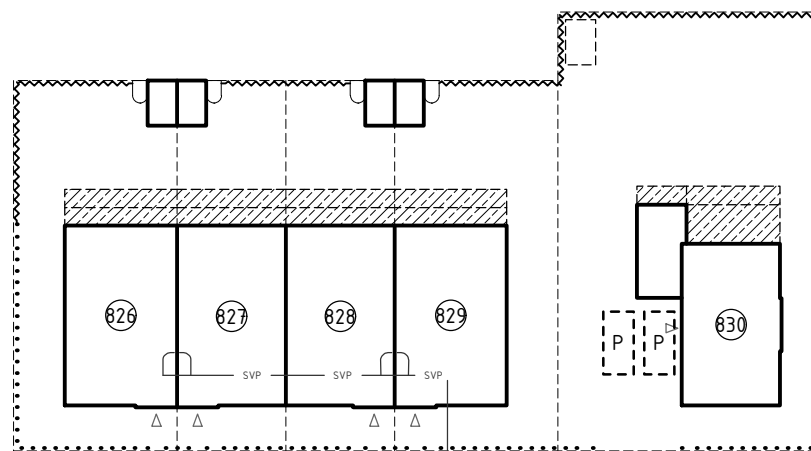
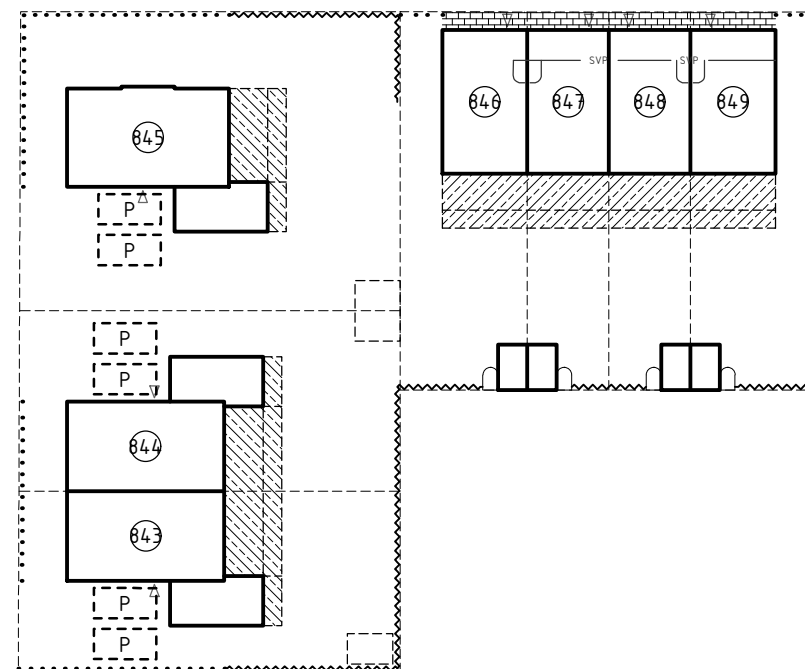
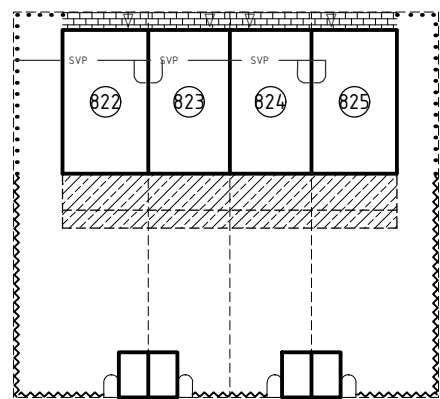
Projectnaam: De Keyser deelplan 8  
 Locatie: Middenbeemster  
 Onderwerp: Situatietekening  
 Bouwnr. 801 tm 821  
 Bladnummer: 1/3  
 Datum: 13-08-2020  
 Formaat: A3  
 Schaal: 1:500





### Verklaring

-  Bebouwingsvlak
-  Entree
-  Kavelgrens
-  Bouwnummer
-  Uitbreidingsmogelijkheid
-  Uitbreidingsmogelijkheid
-  Parkeren op eigen terrein
-  Tuinafscheiding lage haag, ca. 0.50 m
-  Tuinafscheiding hekwerk hedra, ca. 1.80 m
-  Tuinpoort
-  Svp stadsverwarming
-  Bestrating



### LOCATIEGEGEVENS

Kadastrale gemeente: **Beemster**  
 Sectie: **G**  
 Perceelnummer(s): **1239**

### PROJECTGEGEVENS

Projectnaam: **De Keyser deelplan 8**  
 Locatie: **Middenbeemster**  
 Onderwerp: **Situatietekening**  
 Bouwnr. 822 t/m 830, 843 t/m 853  
 Bladnummer: **2/3**  
 Datum: **13-08-2020**  
 Formaat: **A3**  
 Schaal: **1:500**



